

Агент

79123930065

Создано: 27.12.2025 в 22:00

Обновлено: 29.12.2025 в 22:50

Тюменская область, Тюмень, улица
Беловежская, 7к2

185 130 ₽

Тюменская область, Тюмень, улица Беловежская, 7к2

Улица

[улица Беловежская](#)

ПСН - Помещение свободного назначения

Общая площадь

4 м²

Детали объекта

Тип сделки

Продам

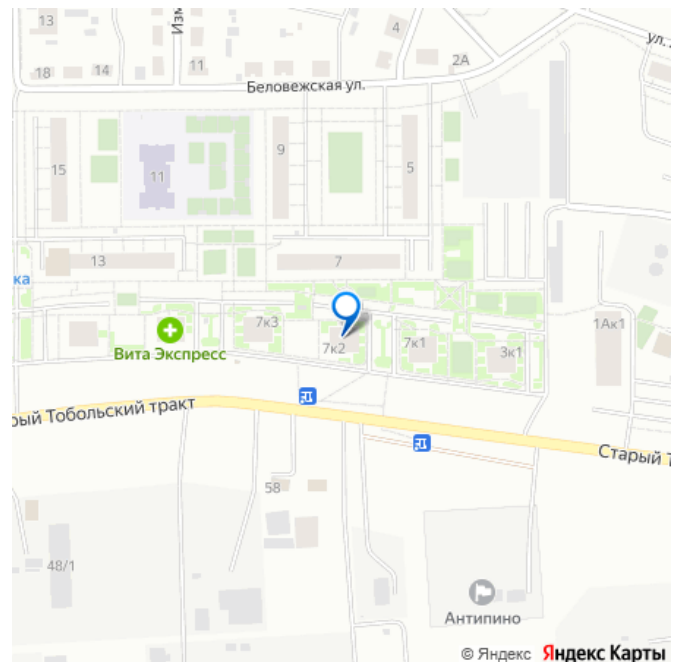

Раздел



[Коммерческая недвижимость](#)

Описание

Данные получены с сайта ГИС Торги.
Должник: Басюл С.С., собственник: Басюл С.С. Лот: Нежилое помещение, площадь 4 кв. м., кадастровый номер: 72:23:0224001:4807, г. Тюмень, ул. Беловежская, 7, корп.2, н/ц: 185130 р., з-к: 27770 р, код: 0001, рег. 72-010393-ГМУ

для заметок



Лист 7			
Полное наименование объекта недвижимости			
Лист № 2 раздела 3	Всего листов раздела 3	Всего разделов 3	Всего листов раздела 3
02.07.2024 № КУИИ-601/2024-171504296			
Базисный номер: 72:03:024001-4807			
Номер этажа (этажей): 14			
			
			

Решение № _____

Выписка из Единого государственного реестра недвижимости об основных характеристиках и зарегистрированных правах на объект недвижимости


План расположения помещений, машино-мест на этаже (планы этажа)

Помещение			
этаж. общ. долевая собственность			
Лист № 1 из листа 5	Всего листов раздела 3: 2	Всего разделов: 3	Всего листов выписки: 7
Изд. № 02 от 07.08.2018 № 1731424/2018 Кадастровый номер: 72:33:0240001.496/7			
Номер этажа (этажей): 14			

ПРОЕКТИРОВКА ПЛАНА ПОМЕЩЕНИЯ

Этажность: _____

Эт. этаж: _____



Помещение: _____


Машино-место: _____

Формирование списка государственных регистрационных, кадастровых и иных объектов недвижимости

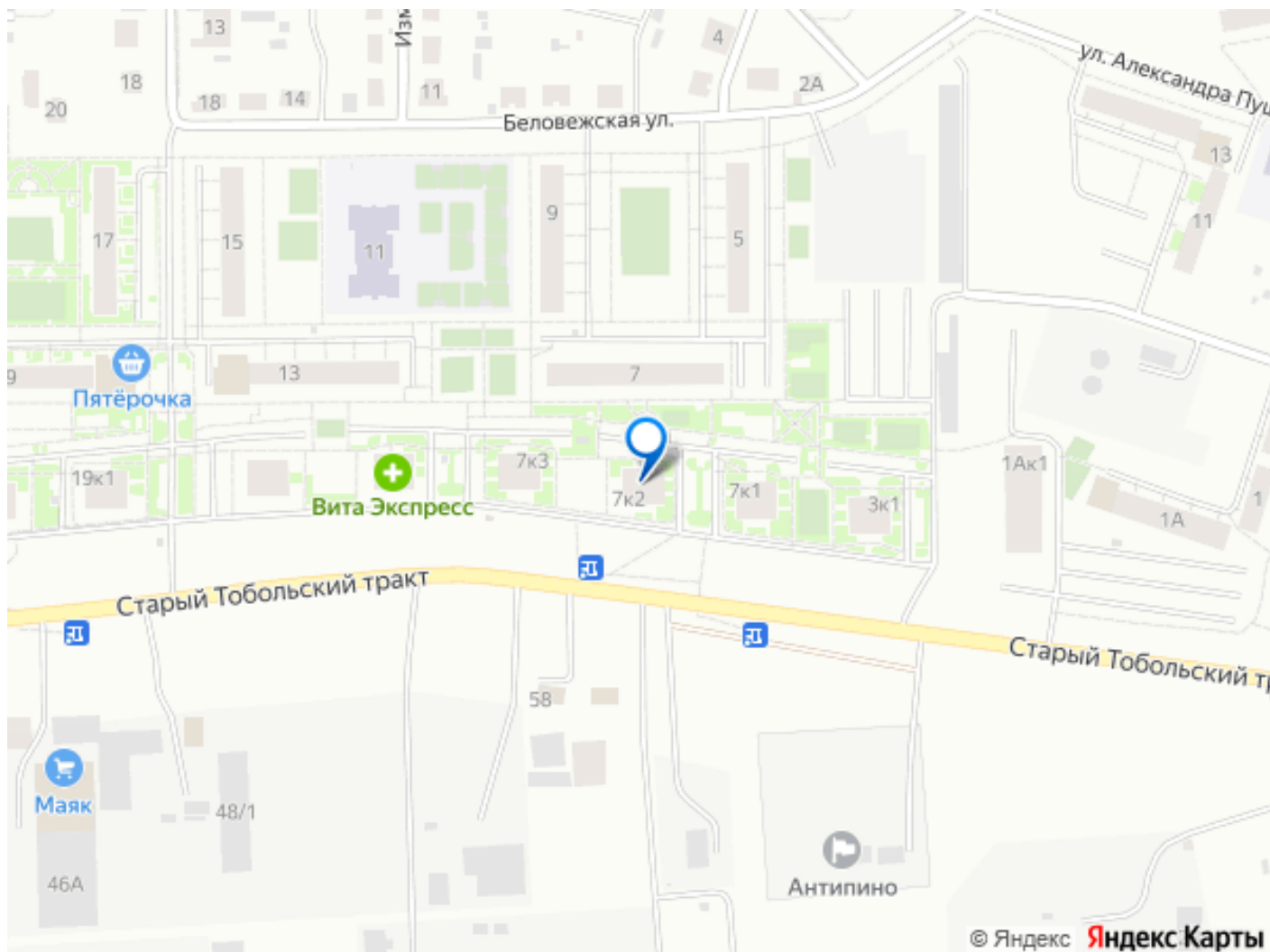
Выписка из Единого государственного реестра недвижимости об основных характеристиках и удостоверяющих признаках об объекте недвижимости

Сведения об основных характеристиках объекта недвижимости

На основании запроса от 02.07.2024, поступившего на рассмотрение: 02.07.2024, сообщаем, что согласно выписке Единого государственного реестра недвижимости:



а) Помещение		Лист 1 из 1
вид объекта недвижимости		
Лист №1 (раздел 1)	Всего листов раздела 1: 1	Всего листов раздела 7:
02.07.2024, № КУИИ-001/2024-173504194		
Кадастровый номер:	72-23-024-0001-4807	
Адрес кадастровой территории:	72-23-024-0001	
Дата присвоения кадастрового номера:	10.04.2012	
Датум присвоения государственного учетного номера:	данные отсутствуют	
Местоположение:	Томская область, город Томск, ул. Боровиковых, 7, корпус 2	
Этаж, этаж:	Помещение	
Назначение:	Нежилое	
Иные сведения:	Помещение	
Имеется ли участок, на котором расположено помещение, кадастровый номер:	Лист № 14	
Имеются ли помещения:	данные отсутствуют	
Содержит ли помещение, руб:	14071.1	
Кадастровый номер иных объектов недвижимости, в пределах которых расположен объект недвижимости:	72-23-024-0001-4359	
Средств размещения информации:	данные отсутствуют	
Сведения об объекте недвижимости помещаются в ограниченный доступ или имеют помехи опознавательного назначения:	данные отсутствуют	
Сведения о вводе в эксплуатацию объекта недвижимости, осуществляемой или планируемой конкурентным исполнителем:	данные отсутствуют	
Статус здания об объекте недвижимости:	Сведения об объекте недвижимости имеют статус "неактуальные"	
Содержит ли объект:	данные отсутствуют	
Содержит ли, включая:	Адресация И. А., рефутинг(и) об объекте здания "Здание, о предоставлении сведений, содержащихся в Едином государственном реестре недвижимости, об объекте недвижимости" от 02.07.2024, № 173504194-2024-0001-0001	



Move.ru - вся недвижимость России